

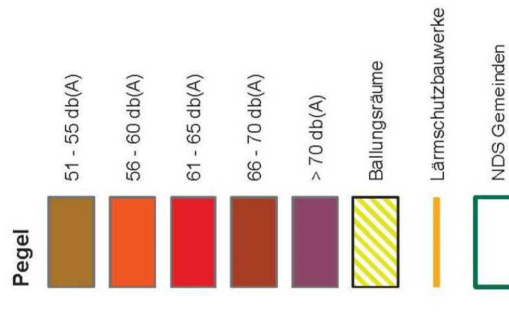
Umgebungsärmkartierung an
Hauptverkehrsstraßen nach
EU-Umgebungsärmrichtlinie
2002/49/EG

Salzgitter (Süd)
3. Stufe (2017)
Lärmindex [dB(A)]

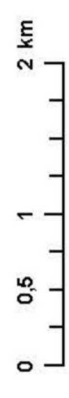
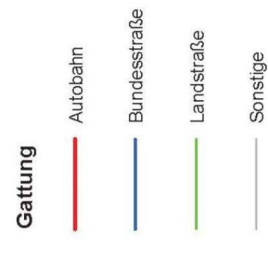
Nacht (L_{Night})

Legende

Straßenlärm Ln



Straßen



Quelle: Auszug aus den Geobasisdaten des Landes-
amtes für Geoinformation und Landesvermessung
Niedersachsen.



© 2019

Maßstab: 1:50.000

Datum: 25.03.2019



Niedersächsisches Ministerium
für Umwelt, Energie, Bauen und Klimaschutz

